




LEITIDEEN:				
● MENSCHEN VERBINDEN – ZUSAMMENHALT UND IDENTITÄT STÄRKEN				
KOMMUNIKATION	WOHN- & BAUKULTUR	DORFGEMEINSCHAFT	WIRTSCHAFT	FREIRAUM & GARTENKULTUR
STÄRKEN				
<ul style="list-style-type: none"> • Persönliche Kommunikation „Buschtrommel“ • Website & WhatsApp-Gruppe des Dorfgemeinschaft Kötterichen e.V. • Amtsblatt 	<ul style="list-style-type: none"> • Viel Platz • Wenig Leerstand • Überwiegend Einfamilienhäuser mit Grundstück 	<ul style="list-style-type: none"> • Dorfgemeinschaft Kötterichen e.V. vereint knapp 1/3 der Bürger inkl. Kinder • Zusammenarbeit: Viele packen mit an, auch die Wochenendbewohner • traditionsreiche Feste 	<ul style="list-style-type: none"> • Gute Lage/Autobahnanbindung • Zusammenarbeit Gemeinde und Dorfgemeinschaft Kötterichen e.V. bei Fördermittelakquise • Handwerk: Zwei Dachdecker, Kranzbinderei • Viel Platz/Grundstücke mit Nebengebäuden > Potential für Unternehmer 	<ul style="list-style-type: none"> • Viele Wander- und Radwege • Biotop • Blumenherz (LEADER)
ENTWICKLUNGSZIELE				
<ul style="list-style-type: none"> • Vernetzung der Dorfbewohner über den Verein hinaus stärken • Professioneller Außenauftritt, um die Ansiedlung kleiner, nicht störender Gewerbebetriebe zu fördern • Direktere Kontakte zu Bauern fördern 	<ul style="list-style-type: none"> • Durchgängige und sichere Fußwege schaffen (v.a. im Bereich der Hauptstraße) • Angebot für bezahlbaren (Miet-)Wohnraum schaffen 	<ul style="list-style-type: none"> • Menschen außerhalb der Vereine integrieren/alle Bürger vernetzen • Angebote für junge Familien mit Kindern schaffen • Örtliche Geschichte bewahren • Angebote für junge Leute • Generationen verbinden • Umgesetzt: Vernetzung der Jugendlichen untereinander → WhatsApp-Gruppe Jugendliche 	<ul style="list-style-type: none"> • Ansiedlung kleinerer Handwerksbetriebe/verträglicher Unternehmen • Verbesserung des ÖPNV/Mobilität • Verbesserung Internet- und Mobilfunkverbindung • Berufliche Perspektive für junge Menschen sichern • In Umsetzung: Etablierung/Ausbau erneuerbarer Energien (ggf. bis hin zur Autarkie, ggf. Einbindung Bürgerkapital) → Photovoltaikanlage 	<ul style="list-style-type: none"> • Verbesserung der Aufenthaltsqualität und des Ortsbildes: Begrünung, Treffpunkte und Sauberkeit • Landschaft gemeinschaftlich erlebbar machen • Essbares Dorf: Ressourcen und Wissen teilen
PROJEKTIDEEN				
<ul style="list-style-type: none"> • Aufbau dorfeigener Website, ggf. mit Querverlinkung Dorfgemeinschaft Kötterichen e.V. • Infotafel mit aktuellen Informationen • Notfallteam (z.B. Ausbildung von 10-12 Ersthelfern) • Umgesetzt: WhatsApp-Gruppe für ALLE Dorfbewohner → WhatsApp-Gruppe Dorfteam 	<ul style="list-style-type: none"> • Straßensanierung und Begrünung • Fußweg & Verkehrsberuhigung Hauptstraße • Bergstraße als Spielstraße ausweisen • 30er-Schild in der Rosenstraße • Midi-Häuser als alternative Wohnform (Wohnen und verträglicher Tourismus) • Sanierung Gemeindehaus mit Dorfplatz 	<ul style="list-style-type: none"> • Dorfflohmarkt • Mehrgenerationenhaus, Begegnungsstätte • Regelmäßige offene Treffen der Dorfbewohner (informell), z.B. Stammtisch, Filmabend, Spieleabend • Kinderfreundliche Veranstaltungen, z.B. Picknick • Eigenes Bier brauen • Willkommensprämie für Neugeborene • WhatsApp-Gruppe für Dorfjugend (Schnittstelle Gemeinde?) • In Umsetzung oder bereits umgesetzt: • Wiederbelebung von: Public Viewing, Silvesterfeier, Helferfeste • Dorfchronik erstellen / Historische Fotos des Dorfes sammeln/austauschen • Hausnamen • Wiederbelebung Backes: Backesmannschaft vergrößern (Wissensweitergabe) & regelmäßige Nutzung 	<ul style="list-style-type: none"> • Internet-Hotspot am Gemeindehaus • Etablierung Gastwirtschaft/Getränkedecke für Touristen 	<ul style="list-style-type: none"> • Sanierung des Bushäuschens • Sanierung der Grillhütte, Aufwertung als Treffpunkt für alle Generationen • Sanierung Hirschskulptur • Willkommensbäume für Neugeborene (→ Obstbaumwiese) • Spender für Hundekotbeutel, Mülleimer • Begrünung des öffentlichen Raums, v.a. Dorfplatz inkl. Sitzgelegenheit • Abenteuerspielplatz mit Bezug zum Wald • Spielplatz sanieren/begrünen • Sternwarte auf Privatgrundstück für Sternkunde nutzen • Mitfahrbank • Bergbauhistorie im Ort sichtbar machen/Rundweg • umgesetzt: • Tulpenzwiebeln setzen • Wandertreffen • In Planung für Herbst 2023: • Obstbaumwiese, gemeinsamer Garten → essbares Dorf (gemeinsam verarbeiten, z.B. Keltern)



LEGENDE

		
Siedlungsbereich	Gemeindeeigentum	
		
Wald	Acker	Offenland
		
Fließgewässer	Landes-/Kreisstraße	kleine Straßen / Wege
		
Grillhütte		

Potentiale für erneuerbare Energien mit Bürgerbeteiligung?

Landmarks: Kapelle Sankt Matthias, Backhaus





LEGENDE

- | | | |
|---|---|---|
|  | | |
| Siedlungsbereich | | |
|  |  |  |
| Wald | Acker | Offenland |
| <hr/> | | |
|  |  |  |
| Fließgewässer | Landes-/ Kreisstraße | kleine Straßen/ Wege |
|  |  |  |
| markante Bäume | Bushaltestelle | Hirschskulptur |
|  |  |  |
| Gemeindehaus | Spielplatz | Grillhütte |

Landmarks: Kapelle Sankt Matthias, Backhaus





LEGENDE

